

Agence Paris Seine

L'agence Paris Seine a en charge la gestion du bief de Paris soit, 30 ports urbains ainsi qu'un réseau de quais à usages partagés et d'escales publiques. Il accueille plus de 160 acteurs économiques et associatifs, principalement dans les secteurs de grands services urbains (BTP, logistique), du tourisme, de l'animation et des loisirs.



- Direction territoriale de Paris -
Publié le 13 Décembre 2018

L'agence en chiffres

- › Superficie : 60 ha ;
- › 167 entreprises : industriels et installations à caractère d'animation et de loisirs (ICAL) ;
- › 200 bateaux d'habitat fluvial ;
- › 34 escales fluviales franciliennes dont 22 dans le bief de Paris.

Les activités principales :

- › logistique ;
- › BTP ;
- › agroalimentaire ;
- › environnement ;
- › Tourisme.

Réseau des escales parisiennes

L'agence Paris Seine compte **34 escales en Ile-de-France - dont 22 dans le bief de Paris - sur 5 départements** (Paris, Yvelines, Hauts-de-Seine, Seine-St-Denis, Val-de-Marne), d'Alfortville-Chinagora à Conflans fin d'Oise, le long de la Seine et de deux de ses affluents (la Marne et l'Oise).

Ces escales sont destinées à accueillir des activités de transport de passagers, des activités d'animation et de loisirs et, subsidiairement, de la logistique urbaine.



Retrouvez sur la [carte interactive toutes les informations sur le réseau d'escales publiques de Paris](#) [↗](#) : accès piéton, station de bus, métro ou RER la plus proche, parking, caractéristiques techniques...

Les ports gérés par l'agence Paris Seine

Sur la Seine amont :










- › Alfortville-Morville
- › [Charenton-Ile-Martinnet](#) [↗](#)
- › [Ivry-sur-Seine](#) [↗](#)
- › Vitry

Paris intra-muros :





Rive gauche :

- › [National](#) [↗](#)
- › [Tolbiac](#) [↗](#)

□

- › [La Gare](#) 
- › [Austerlitz](#) 
- › Saint Bernard
- › Tournelle
- › Montebello
- › Saint-Michel
- › Grands Augustins
- › Ile de la Cité
- › Pont-Neuf (Vert Galant)
- › Quai Conti
- › Saints-Pères
- › [Solférino](#) 
- › Invalides
- › [Gros Caillou](#) 
- › [La Bourdonnais](#) 
- › [Suffren](#) 
- › Ile aux cygnes
- › [Grenelle](#) 
- › [Javel-Haut](#) 
- › [Javel-Bas](#) 
- › Port-Victor

Rive droite :

- › [Bercy Amont](#) 
- › [Bercy Aval](#) 
- › [La Rapée](#) 
- › [Henri IV](#) 
- › Ile Saint-Louis

URL of the page: <https://www.haropaport.com/fr/paris/agence-paris-seine>


□

- › Célestins
- › Hôtel de Ville
- › Louvre
- › Tuileries-amont
- › [Conférence](#) 
- › [Debilly](#) 
- › Passy
- › [Point du Jour](#) 

Sur la Seine aval :

- › [Issy-les-Moulineaux](#) 
- › [Boulogne-les-Studios](#) 
- › [Sèvres](#) 
- › [Boulogne-Legrand](#) 
- › [Boulogne-Pont Saint-Cloud](#) 

Schéma d'Orientations des berges et des ports dans Paris

La stratégie et les missions de l'agence Paris Seine sont précisées dans le [Schéma d'Orientations des Berges et des Ports dans Paris](#)  ; ce document présente ainsi un état existant de l'occupation des berges et plan d'eau, mais également un volet prospectif fixant des orientations et axes de travail à horizon 5 ans.